





www.komoot.de/tour/1013053119




Von Hamburg nach Bad Wörishofen - Tag 15 - Arnstadt - Großbreitenbach


🕒 05:46 ↔ 25,6 km ⌀ 4,5 km/h ↗ 570 m ↘ 400 m




-  1. Am Startpunkt in Richtung Westen
für 88 m – gesamt 88 m


-  2. Geradeaus auf L 1048.
für 64 m – gesamt 152 m


-  3. Links auf Weg.
für 1,78 km – gesamt 1,93 km


-  4. Rechts und Straße folgen.
für 309 m – gesamt 2,24 km

-  5. Links und Straße folgen.
für 573 m – gesamt 2,81 km


-  6. Rechts und Weg folgen.
für 1,44 km – gesamt 4,25 km

-  7. Rechts auf L 1047.
für 223 m – gesamt 4,48 km


-  8. Scharf links auf Weg.
für 626 m – gesamt 5,10 km


-  9. An der Gabelung links halten und Weg folgen.
für 724 m – gesamt 5,83 km


-  10. An der Gabelung links rechts halten und Weg folgen.
für 154 m – gesamt 5,98 km

-  11. Links und Weg folgen.
für 238 m – gesamt 6,22 km


-  12. An der Gabelung links halten und Weg folgen.
für 501 m – gesamt 6,72 km

-  13. Leicht links und Wanderweg (SAC T1) folgen.
für 495 m – gesamt 7,22 km

-  14. Rechts und Weg folgen.
für 726 m – gesamt 7,95 km














-  15. Rechts und Weg folgen.
für 945 m – gesamt 8,89 km

-  16. Rechts und Weg folgen.
für 1,14 km – gesamt 10,0 km

-  17. Links und Weg folgen.
für 93 m – gesamt 10,1 km

-  18. An der Gabelung links halten und Weg folgen.
für 1,33 km – gesamt 11,5 km

-
- ↶ 19. Links und Weg folgen.
für 19 m – gesamt 11,5 km
-
- ↷ 20. Rechts und Weg folgen.
für 788 m – gesamt 12,3 km
-
- ↶ 21. Links und Bergwanderweg (SAC T2) folgen.
für 639 m – gesamt 12,9 km
-
- ↶ 22. Links und Weg folgen.
für 1,58 km – gesamt 14,5 km
-
- ↷ 23. An der Gabelung links rechts halten und Weg folgen.
für 1,29 km – gesamt 15,8 km
-
- ↶ 24. Links und Bergwanderweg (SAC T2) folgen.
für 62 m – gesamt 15,8 km
-
- ↷ 25. An der Gabelung links rechts halten und Weg folgen.
für 476 m – gesamt 16,3 km
-
- ↷ 26. An der Gabelung links rechts halten und Weg folgen.
für 81 m – gesamt 16,4 km
-
- ↑ 27. Geradeaus auf Bühlweg.
für 209 m – gesamt 16,6 km
-
- ↶ 28. An der Kreuzung auf Weg Leicht links abbiegen.
für 295 m – gesamt 16,9 km
-
- ↷ 29. Rechts und Weg folgen.
für 134 m – gesamt 17,0 km
-
- ↶ 30. Links und Weg folgen.
für 49 m – gesamt 17,1 km
-
- ↷ 31. Rechts und Wanderweg (SAC T1) folgen.
für 539 m – gesamt 17,6 km
-
- ↶ 32. Links und Weg folgen.
für 129 m – gesamt 17,8 km
-
- ↷ 33. An der Gabelung links rechts halten und Weg folgen.
für 913 m – gesamt 18,7 km
-
- ↶ 34. Links und Weg folgen.
für 265 m – gesamt 18,9 km
-
- ↷ 35. Rechts und Weg folgen.
für 339 m – gesamt 19,3 km
-
- ↶ 36. Links und Weg folgen.
für 1,19 km – gesamt 20,5 km

-
-  37. Links und Weg folgen.
für 81 m – gesamt 20,5 km
-
-  38. Rechts auf Braunstraße.
für 936 m – gesamt 21,5 km
-
-  39. Rechts und Braunstraße folgen.
für 73 m – gesamt 21,6 km
-
-  40. An der Gabelung links halten und Weg folgen.
für 80 m – gesamt 21,6 km
-
-  41. Rechts und Weg folgen.
für 1,29 km – gesamt 22,9 km
-
-  42. Geradeaus auf Brunnenstraße.
für 302 m – gesamt 23,2 km
-
-  43. Geradeaus auf Lindenplatz.
für 49 m – gesamt 23,3 km
-
-  44. Geradeaus auf Ahornallee.
für 455 m – gesamt 23,7 km
-
-  45. Links auf Bergstraße.
für 19 m – gesamt 23,7 km
-
-  46. Rechts auf Weg.
für 108 m – gesamt 23,9 km
-
-  47. Rechts und Weg folgen.
für 35 m – gesamt 23,9 km
-
-  48. Geradeaus auf Kopernikusstraße.
für 29 m – gesamt 23,9 km
-
-  49. Leicht links auf Weg.
für 290 m – gesamt 24,2 km
-
-  50. Rechts und Weg folgen.
für 23 m – gesamt 24,2 km
-
-  51. Links und Weg folgen.
für 30 m – gesamt 24,3 km
-
-  52. Links und Weg folgen.
für 516 m – gesamt 24,8 km
-
-  53. An der Gabelung links halten und Weg folgen.
für 376 m – gesamt 25,2 km
-
-  54. Links auf Albert-Pulvers-Straße.
für 195 m – gesamt 25,4 km



55. Rechts auf Weimarer Straße.

für 280 m – gesamt 25,6 km



56. Links und Am Markt folgen.

für 43 m – gesamt 25,7 km