

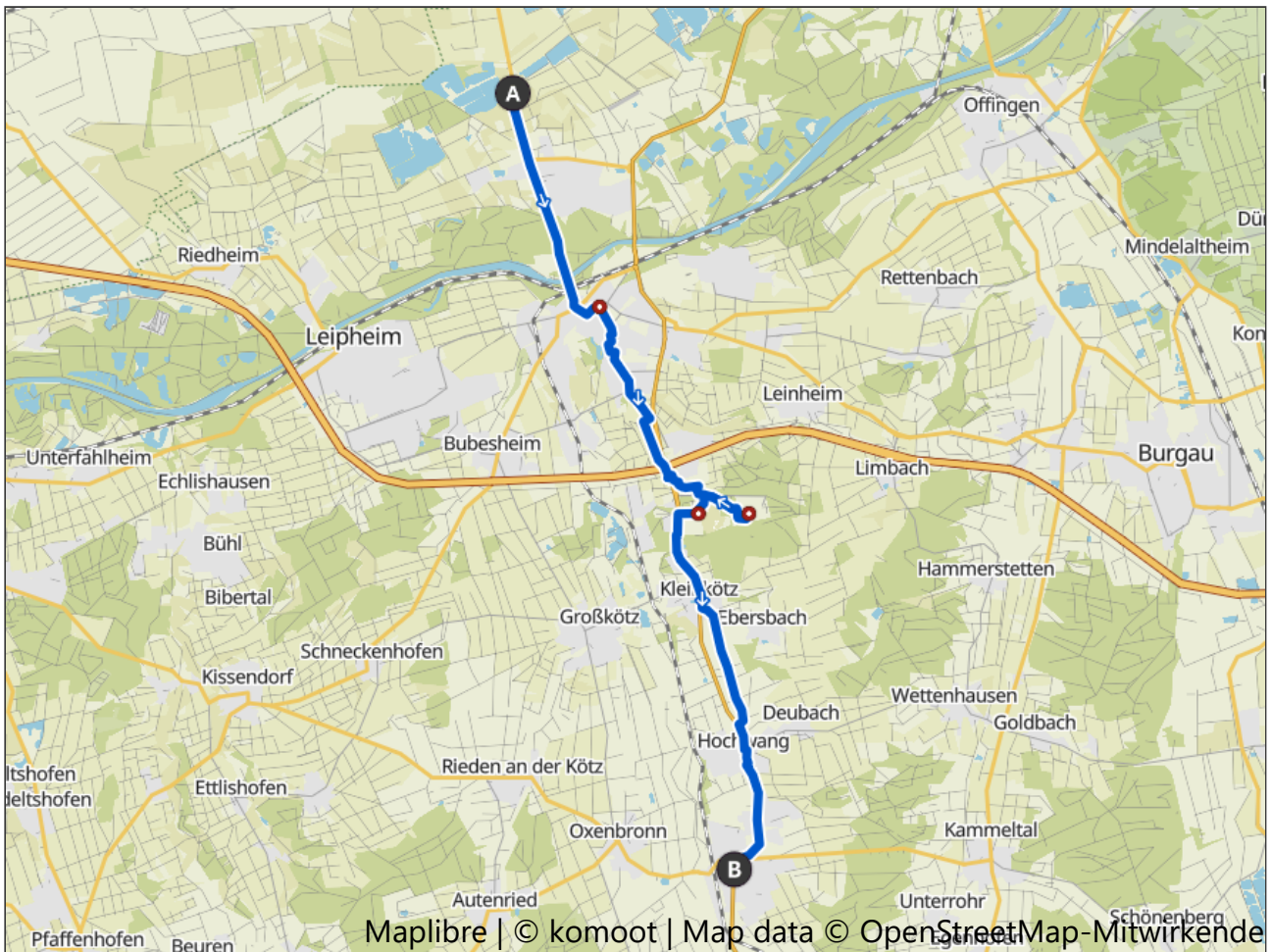
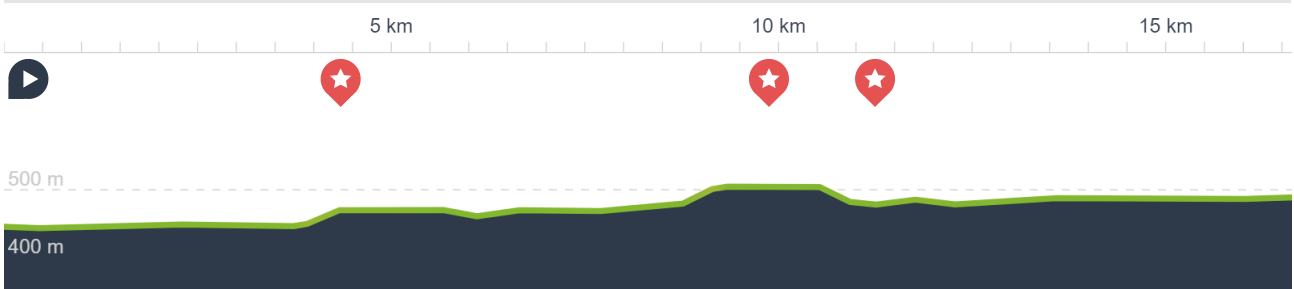



www.komoot.de/tour/1013053135





Von Hamburg nach Bad Wörishofen - Tag 27 - Günzburg - Ichenhausen - Babenhausen


🕒 03:47 ↔ 18,3 km ⌀ 4,8 km/h ↗ 110 m ↘ 70 m





-  1. Am Startpunkt in Richtung Westen
für 34 m – gesamt 34 m


-  2. Links und Weg folgen.
für 2,92 km – gesamt 2,95 km


-  3. An der Gabelung links rechts halten und Weg folgen.
für 133 m – gesamt 3,09 km


-  4. An der Gabelung links halten und Weg folgen.
für 77 m – gesamt 3,17 km


-  5. An der Gabelung links rechts halten und Weg folgen.
für 542 m – gesamt 3,71 km


-  6. Geradeaus auf Pfarrhofplatz.
für 30 m – gesamt 3,74 km


-  7. Links und Pfarrhofplatz folgen.
für 56 m – gesamt 3,80 km


-  8. Links auf Ulmer Straße, St 2020.
für 25 m – gesamt 3,82 km


-  9. Scharf rechts auf Weg.
für 210 m – gesamt 4,03 km


-  10. Links auf Stadtberg.
für 40 m – gesamt 4,07 km


-  11. Leicht links auf Weg.
für 65 m – gesamt 4,14 km


-  12. An der Gabelung links rechts halten und Weg folgen.
für 141 m – gesamt 4,28 km


-  13. Scharf rechts auf Marktplatz.
für 17 m – gesamt 4,30 km



















-  14. Scharf links und Marktplatz folgen.
für 27 m – gesamt 4,32 km



















-  15. Turn around auf Marktplatz.
für 15 m – gesamt 4,34 km








-  16. Links auf Hechtgasse.
für 55 m – gesamt 4,39 km

-  17. Geradeaus auf Kapuzinergasse.
für 262 m – gesamt 4,66 km

-  18. An der Kreuzung auf Bismarckstraße Geradeaus abbiegen.
für 208 m – gesamt 4,87 km

-
-  19. Rechts auf Reinertstraße.
für 36 m – gesamt 4,90 km
-
-  20. Links auf Markgraf-Karl-Straße.
für 43 m – gesamt 4,94 km
-
-  21. Leicht rechts auf Wanderweg (SAC T1).
für 27 m – gesamt 4,97 km
-
-  22. An der Gabelung links halten und Wanderweg (SAC T1) folgen.
für 118 m – gesamt 5,09 km
-
-  23. Links und Wanderweg (SAC T1) folgen.
für 152 m – gesamt 5,24 km
-
-  24. Links und Weg folgen.
für 82 m – gesamt 5,32 km
-
-  25. Rechts auf Krankenhausstraße.
für 59 m – gesamt 5,38 km
-
-  26. Geradeaus auf Weg.
für 143 m – gesamt 5,52 km
-
-  27. An der Kreuzung auf Ichenhauser Straße Geradeaus abbiegen.
für 55 m – gesamt 5,58 km
-
-  28. An der Gabelung links rechts halten auf Weg.
für 192 m – gesamt 5,77 km
-
-  29. Geradeaus auf Ichenhauser Straße.
für 236 m – gesamt 6,01 km
-
-  30. Geradeaus auf Weg.
für 610 m – gesamt 6,62 km
-
-  31. An der Gabelung links rechts halten und Weg folgen.
für 196 m – gesamt 6,81 km
-
-  32. Links und Weg folgen.
für 615 m – gesamt 7,43 km
-
-  33. An der Gabelung links halten und Weg folgen.
für 436 m – gesamt 7,86 km
-
-  34. Scharf links und Weg folgen.
für 261 m – gesamt 8,13 km
-
-  35. Rechts und Weg folgen.
für 150 m – gesamt 8,28 km
-
-  36. An der Gabelung links rechts halten und Weg folgen.
für 18 m – gesamt 8,29 km

-
-  37. Links und Weg folgen.
für 242 m – gesamt 8,54 km
-
-  38. Rechts und Weg folgen.
für 141 m – gesamt 8,68 km
-
-  39. An der Gabelung links halten und Weg folgen.
für 92 m – gesamt 8,77 km
-
-  40. Links und Weg folgen.
für 18 m – gesamt 8,79 km
-
-  41. Rechts und Weg folgen.
für 319 m – gesamt 9,11 km
-
-  42. Links und Weg folgen.
für 114 m – gesamt 9,22 km
-
-  43. Rechts und Weg folgen.
für 15 m – gesamt 9,24 km
-
-  44. Links und Weg folgen.
für 183 m – gesamt 9,42 km
-
-  45. Rechts und Weg folgen.
für 181 m – gesamt 9,60 km
-
-  46. Links und Weg folgen.
für 38 m – gesamt 9,64 km
-
-  47. Leicht rechts und Weg folgen.
für 41 m – gesamt 9,68 km
-
-  48. An der Kreuzung Leicht links und Nebenstraße folgen.
für 81 m – gesamt 9,76 km
-
-  49. Links und Weg folgen.
für 49 m – gesamt 9,81 km
-
-  50. An der Kreuzung Rechts und Bergwanderweg (SAC T2) folgen.
für 70 m – gesamt 9,88 km
-
-  51. Turn around und Bergwanderweg (SAC T2) folgen.
für 40 m – gesamt 9,92 km
-
-  52. An der Kreuzung Links und Weg folgen.
für 79 m – gesamt 10,00 km
-
-  53. Rechts und Nebenstraße folgen.
für 48 m – gesamt 10,0 km
-
-  54. An der Kreuzung Leicht rechts und Weg folgen.
für 74 m – gesamt 10,1 km

-
-  55. Leicht links und Weg folgen.
für 38 m – gesamt 10,2 km
-
-  56. Rechts und Weg folgen.
für 181 m – gesamt 10,3 km
-
-  57. Links und Nebenstraße folgen.
für 183 m – gesamt 10,5 km
-
-  58. Rechts und Weg folgen.
für 15 m – gesamt 10,5 km
-
-  59. Links und Weg folgen.
für 232 m – gesamt 10,8 km
-
-  60. An der Gabelung links halten und Weg folgen.
für 158 m – gesamt 10,9 km
-
-  61. An der Gabelung links halten und Weg folgen.
für 44 m – gesamt 11,0 km
-
-  62. Geradeaus auf Legoland-Allee.
für 49 m – gesamt 11,0 km
-
-  63. An der Kreuzung auf Nebenstraße Geradeaus abbiegen.
für 206 m – gesamt 11,2 km
-
-  65. Geradeaus und Weg folgen.
für 153 m – gesamt 11,5 km
-
-  66. Geradeaus und Nebenstraße folgen.
für 81 m – gesamt 11,6 km
-
-  67. Links und Wanderweg (SAC T1) folgen.
für 349 m – gesamt 12,0 km
-
-  68. Rechts und Wanderweg (SAC T1) folgen.
für 23 m – gesamt 12,0 km
-
-  69. Links und Weg folgen.
für 416 m – gesamt 12,4 km
-
-  70. Geradeaus und Weg folgen.
für 667 m – gesamt 13,1 km
-
-  71. Geradeaus auf Hauptstraße, B 16.
für 278 m – gesamt 13,4 km
-
-  72. Links auf Ebersbacher Straße.
für 138 m – gesamt 13,5 km
-
-  73. Geradeaus auf Straße.
für 92 m – gesamt 13,6 km



74. An der Kreuzung auf Weg Leicht rechts abbiegen.

für 1,92 km – gesamt 15,5 km



75. Links und Weg folgen.

für 106 m – gesamt 15,6 km



76. An der Gabelung links halten und Weg folgen.

für 338 m – gesamt 16,0 km



77. Leicht links auf Deubacher Straße, GZ 17.

für 35 m – gesamt 16,0 km



78. An der Kreuzung auf Am Bildstöckle Rechts abbiegen.

für 237 m – gesamt 16,2 km



79. An der Kreuzung auf Weg Geradeaus abbiegen.

für 1,68 km – gesamt 17,9 km



80. Geradeaus auf Günzburger Straße, B 16.

für 249 m – gesamt 18,2 km



81. Links auf Annastraße.

für 110 m – gesamt 18,3 km



82. Rechts auf Hintere Ostergasse.

für 32 m – gesamt 18,3 km



83. Links und Hintere Ostergasse folgen.

für 28 m – gesamt 18,3 km