

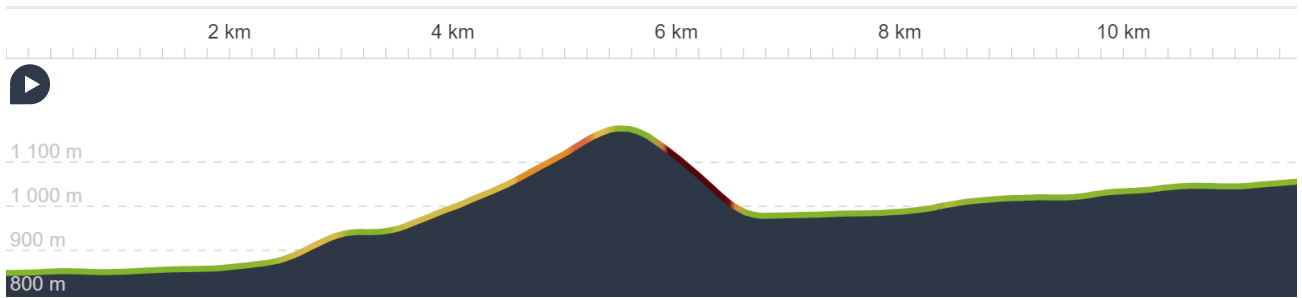


[www.komoot.com/de-de/tour/1433889453](https://www.komoot.com/de-de/tour/1433889453)




# Bad Wörishofen nach Meran - Tag 5 - Reutte nach Bichlbach


🕒 03:45 ↔ 12,7 km ⌀ 3,4 km/h ↗ 430 m ↘ 200 m




Maplibre | © komoot | Map data © OpenStreetMap-Mitwirkende

-  1. Am Startpunkt in Richtung Südosten  
für 26 m – gesamt 26 m


---

-  2. Rechts auf Wanderweg (SAC T1).  
für 20 m – gesamt 46 m


---

-  3. Links und Weg folgen.  
für 108 m – gesamt 154 m


---

-  4. Links auf Bahnhofstraße, L69.  
für 60 m – gesamt 216 m


---

-  6. Geradeaus und Nebenstraße folgen.  
für 142 m – gesamt 405 m


---

-  7. Rechts auf Planseestraße, L70.  
für 18 m – gesamt 422 m


---

-  8. Links auf Zeillerstraße.  
für 266 m – gesamt 688 m


---

-  9. Links auf Schulstraße.  
für 75 m – gesamt 763 m


---

-  10. Rechts auf Claudiastraße.  
für 122 m – gesamt 885 m


---

-  11. Geradeaus auf Wanderweg (SAC T1).  
für 170 m – gesamt 1,06 km


---

-  12. Rechts auf Kaiser Lothar-Straße.  
für 32 m – gesamt 1,09 km


---

-  13. Links auf Nebenstraße.  
für 285 m – gesamt 1,37 km


---

-  14. Rechts und Weg folgen.  
für 206 m – gesamt 1,58 km


---

-  15. Links und Weg folgen.  
für 105 m – gesamt 1,68 km


---

-  16. An der Kreuzung auf Weg Links abbiegen.  
für 460 m – gesamt 2,14 km


---

-  17. Geradeaus und Weg folgen.  
für 322 m – gesamt 2,47 km

---

-  18. Leicht rechts auf Lählerstraße.  
für 121 m – gesamt 2,59 km

---

-  19. An der Gabelung links rechts halten und Lählerstraße folgen.  
für 320 m – gesamt 2,91 km

- 
-  20. An der Gabelung links halten auf Weg.  
für 114 m – gesamt 3,02 km
- 
-  21. An der Gabelung links rechts halten und Weg folgen.  
für 200 m – gesamt 3,22 km
- 
-  22. Links auf Lahnstraße.  
für 171 m – gesamt 3,39 km
- 
-  23. An der Gabelung links halten auf Lahn.  
für 299 m – gesamt 3,69 km
- 
-  24. Geradeaus auf Weg.  
für 114 m – gesamt 3,81 km
- 
-  25. Geradeaus auf Mäuerle.  
für 118 m – gesamt 3,93 km
- 
-  26. Rechts und Mäuerle folgen.  
für 386 m – gesamt 4,31 km
- 
-  27. An der Gabelung links halten und Mäuerle folgen.  
für 1,13 km – gesamt 5,44 km
- 
-  28. An der Gabelung links halten und Mäuerle folgen.  
für 557 m – gesamt 6,00 km
- 
-  29. Geradeaus auf Wanderweg (SAC T1).  
für 709 m – gesamt 6,71 km
- 
-  30. An der Kreuzung auf L355 leicht rechts abbiegen.  
für 221 m – gesamt 6,93 km
- 
-  31. Geradeaus auf Fischer am See.  
für 49 m – gesamt 6,98 km
- 
-  32. An der Gabelung links halten auf L355.  
für 544 m – gesamt 7,53 km
- 
-  33. Scharf links auf Weg.  
für 265 m – gesamt 7,79 km
- 
-  34. Rechts und Weg folgen.  
für 1,73 km – gesamt 9,52 km
- 
-  35. Links und Weg folgen.  
für 1,43 km – gesamt 11,0 km
- 
-  36. Rechts und Straße folgen.  
für 84 m – gesamt 11,0 km
- 
-  37. Links und Straße folgen.  
für 87 m – gesamt 11,1 km



38. Links und Weg folgen.

für 391 m – gesamt 11,5 km



39. An der Gabelung links halten und Weg folgen.

für 623 m – gesamt 12,1 km



40. Links und Nebenstraße folgen.

für 149 m – gesamt 12,3 km



41. Links und Nebenstraße folgen.

für 67 m – gesamt 12,4 km



42. Rechts und Nebenstraße folgen.

für 82 m – gesamt 12,4 km



43. Links auf Weidli.

für 72 m – gesamt 12,5 km



44. Rechts auf Nebenstraße.

für 103 m – gesamt 12,6 km



45. Rechts auf Kirchhof.

für 62 m – gesamt 12,7 km



46. Rechts auf Nebenstraße.

für 28 m – gesamt 12,7 km