

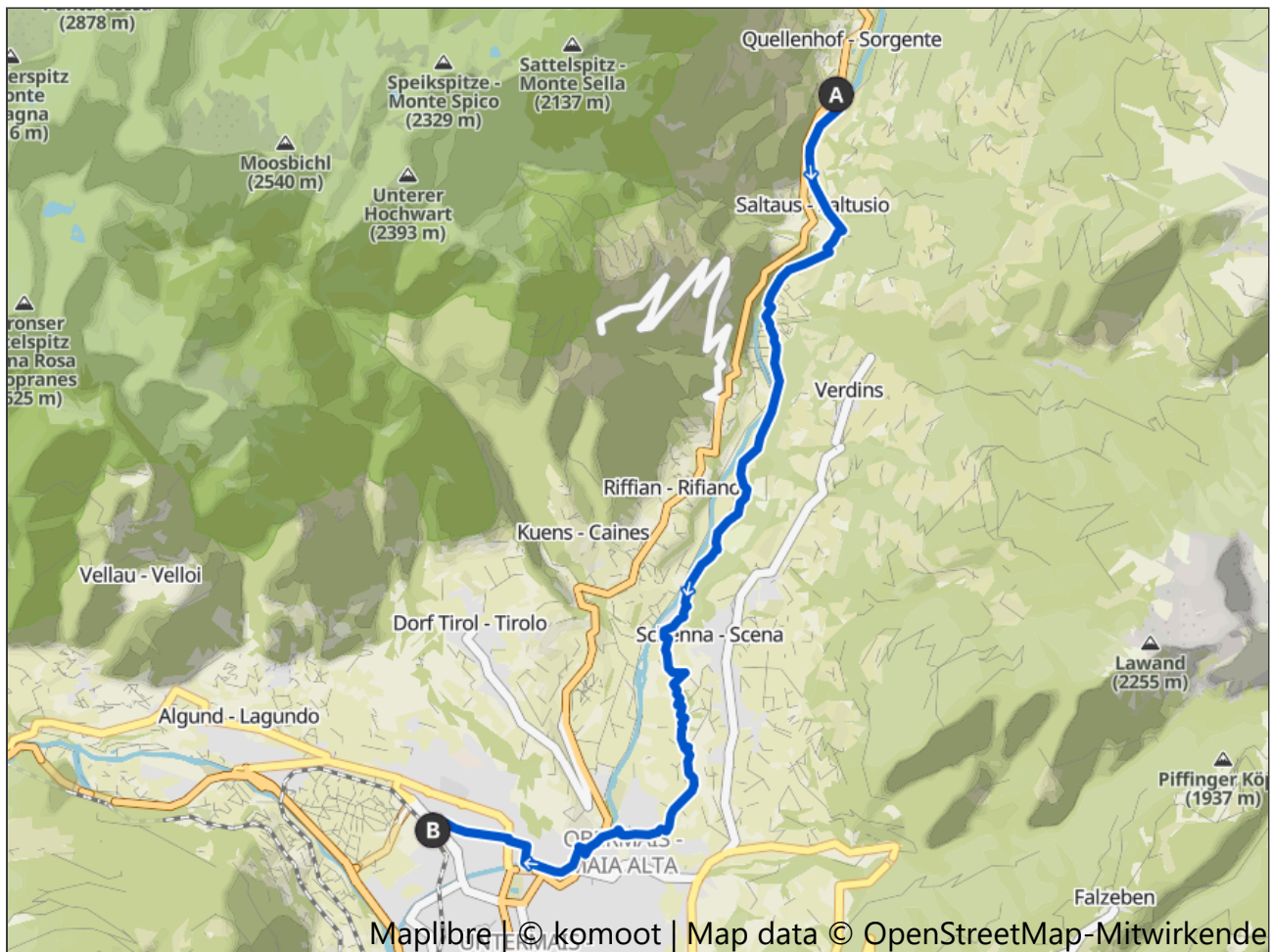
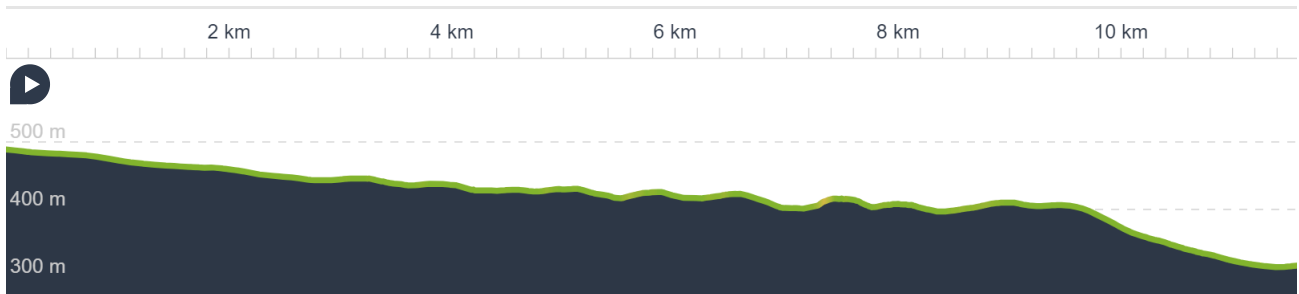


[www.komoot.com/de-de/tour/1433899480](https://www.komoot.com/de-de/tour/1433899480)




# Bad Wörishofen - Meran - Tag 10 - Von Quellenhof nach Meran


🕒 03:23 ↔ 12,7 km ⌀ 3,8 km/h ↗ 70 m ↘ 260 m




Maplibre | © komoot | Map data © OpenStreetMap-Mitwirkende

-  1. Am Startpunkt in Richtung Südwesten  
für 80 m – gesamt 80 m


---

-  2. Links auf Weg.  
für 120 m – gesamt 201 m


---

-  3. Rechts und Weg folgen.  
für 1,48 km – gesamt 1,68 km


---

-  4. Rechts und Fußweg folgen.  
für 258 m – gesamt 1,93 km


---

-  5. Links auf Pseirerstraße - Via Passiria.  
für 55 m – gesamt 1,99 km


---

-  6. Rechts auf Weg.  
für 872 m – gesamt 2,86 km


---

-  7. Links und Weg folgen.  
für 54 m – gesamt 2,92 km


---

-  8. Rechts und Weg folgen.  
für 68 m – gesamt 2,99 km


---

-  9. Geradeaus auf Maiser Waalweg - Sentiero della roggia di Maia.  
für 104 m – gesamt 3,09 km


---

-  10. An der Kreuzung auf Maiser Waalweg - Sentiero della roggia di Maia Leicht rechts abbiegen.  
für 273 m – gesamt 3,36 km


---

-  11. An der Gabelung links rechts halten und Maiser Waalweg - Sentiero della roggia di Maia folgen.  
für 1,57 km – gesamt 4,93 km


---

-  12. Links und Maiser Waalweg - Sentiero della roggia di Maia folgen.  
für 356 m – gesamt 5,29 km


---

-  13. An der Gabelung links rechts halten und Maiser Waalweg - Sentiero della roggia di Maia folgen.  
für 1,03 km – gesamt 6,31 km


---

















-  14. An der Gabelung links halten und Maiser Waalweg - Sentiero della roggia di Maia folgen.  
für 965 m – gesamt 7,28 km

---

-  15. Leicht links und Maiser Waalweg - Sentiero della roggia di Maia folgen.  
für 364 m – gesamt 7,65 km

---

-  16. Links und Maiser Waalweg - Sentiero della roggia di Maia folgen.  
für 306 m – gesamt 7,95 km

- 
-  17. An der Gabelung links rechts halten und Maiser Waalweg - Sentiero della roggia di Maia folgen.  
für 1,29 km – gesamt 9,24 km
- 
-  18. Geradeaus auf Maiser Waalweg.  
für 302 m – gesamt 9,55 km
- 
-  19. Rechts und Plantastraße - Via Planta folgen.  
für 62 m – gesamt 9,61 km
- 
-  20. Links auf Schönblickstraße - Via Belvedere.  
für 409 m – gesamt 10,0 km
- 
-  21. Leicht links auf Vergilstraße - Via Virgilio.  
für 15 m – gesamt 10,0 km
- 
-  22. Rechts und Vergilstraße - Via Virgilio folgen.  
für 73 m – gesamt 10,1 km
- 
-  23. Links auf Lazagsteig - Vicolo Lazago.  
für 442 m – gesamt 10,5 km
- 
-  24. Scharf rechts auf Steinerner Steg - Via Ponte Romano.  
für 131 m – gesamt 10,7 km
- 
-  25. An der Gabelung links halten und Winterpromenade - Passeggiata D'inverno folgen.  
für 26 m – gesamt 10,7 km
- 
-  26. Turn around und Winterpromenade - Passeggiata D'inverno folgen.  
für 471 m – gesamt 11,2 km
- 
-  27. An der Gabelung links halten und Winterpromenade - Passeggiata D'inverno folgen.  
für 68 m – gesamt 11,2 km
- 
-  28. Geradeaus auf Passerpromenade - Passeggiata Lungo Passer.  
für 223 m – gesamt 11,5 km
- 
-  29. Rechts und Passerpromenade - Passeggiata Lungo Passer folgen.  
für 64 m – gesamt 11,5 km
- 
-  30. Geradeaus auf Sparkassenstraße - Via Cassa di Risparmio.  
für 112 m – gesamt 11,6 km
- 
-  31. Links auf Laubengasse - Via Portici.  
für 201 m – gesamt 11,8 km
- 
-  32. Rechts auf Rennweg - Via delle Corse.  
für 27 m – gesamt 11,9 km



33. Links auf Kornplatz - Piazza del Grano.

für 50 m – gesamt 11,9 km

---



34. Geradeaus auf Meinhardstraße - Via Mainardo.

für 646 m – gesamt 12,6 km

---



35. Links auf Andreas-Hofer-Straße - Via Andreas Hofer.

für 80 m – gesamt 12,6 km

---



36. An der Kreuzung auf Nebenstraße Leicht links abbiegen.

für 80 m – gesamt 12,7 km